



Република Србија  
Град Крагујевац  
Градско веће  
Број: 350-1181/26-V  
Датум: 25. мај 2026. године  
Крагујевац

ГРАД КРАГУЈЕВАЦ  
СКУПШТИНА ГРАДА КРАГУЈЕВЦА  
26 MAJ 2026

Примљено	Орган	Орг. јед.	Број	Прилог	Вредност
	I		350-1188		

у 8<sup>00</sup>

**СКУПШТИНА ГРАДА КРАГУЈЕВЦА**  
**- за Председника Скупштине града Крагујевца -**

У складу са чланом 127. став 1. Пословника Скупштине града Крагујевца ("Службени лист града Крагујевца", број 16/21) достављамо Вам, како бисте уврстили у предложени дневни ред седнице Скупштине града Крагујевца, као допуну

**- Предлог одлуке о изради Плана детаљне регулације „Блок Кунибертова улица“**

Уколико у дневни ред седнице Скупштине града уврстите као допуну, Предлог одлуке о изради Плана детаљне регулације „Блок Кунибертова улица“, за представника предлагача на седници Скупштине града Крагујевца, Градско веће одредило је г-дина Ивана Радуловића, Главног урбанисту града Крагујевца.

По Решењу председника Градског већа  
о давању Овлашћења,  
број 035-651/24-V од 31. маја 2024. године,

члан Градског већа за привреду  
Радомир Ерић



Република Србија  
Град Крагујевац  
Градско веће  
Број: 350-1181/26-V  
Датум: 25. мај 2026. године  
К р а г у ј е в а ц

Градско веће, на основу члана 46. став 1. тачка 1. у вези члана 66. став 5. Закона о локалној самоуправи ("Службени гласник Републике Србије", број 129/07, 83/14- др. закон, 101/16-др. закон, 47/18 и 111/21 – др. закон), члана 59. став 1. тачка 1. Статута града Крагујевца ("Службени лист града Крагујевца", број 8/19), члана 2. став 1. тачка 1. Одлуке о Градском већу ("Службени лист града Крагујевца", број 29/24-пречишћен текст) и члана 49. став 3. Пословника о раду Градског већа ("Службени лист града Крагујевца", број 13/24), на седници одржаној 25. маја 2026.године, доноси

**З А К Љ У Ч А К**  
**о утврђивању Предлога одлуке о изради Плана детаљне регулације „Блок**  
**Кунибертова улица“**

I Утврђује се Предлог одлуке о изради Плана детаљне регулације „Блок Кунибертова улица“ и упућује се Скупштини града Крагујевца, на разматрање и доношење.

II За представника предлагача на седници Скупштине града Крагујевца одређује се Иван Радуловић, Главни урбаниста града Крагујевца.

**О б р а з л о ж е њ е**

Правни основ за доношење Закључка о утврђивању Предлога одлуке о изради Плана детаљне регулације „Блок Кунибертова улица“ (у даљем тексту: Закључак), садржан је у члану 46. став 1. тачка 1. у вези са чланом 66. став 5. Закона о локалној самоуправи ("Службени гласник Републике Србије", број 129/07, 83/14- други закон, 101/16- други закон, 47/18 и 111/21 – други закон), члану 59. став 1. тачка 1. Статута града Крагујевца ("Службени лист града Крагујевца", број 8/19), члану 2. став 1. тачка 1. Одлуке о Градском већу ("Службени лист града Крагујевца", број 29/24-пречишћен текст) и члану 49. став 3. Пословника о раду Градског већа ("Службени лист града Крагујевца", број 13/24), којима је утврђено да је Градско веће предлагач аката које доноси Скупштина града Крагујевца, као и да закључком одлучује о процедуралним питањима и иницира доношење и предлагање одлука и других аката, као и начин решавања појединих питања.

Разлог за доношење овог закључка је процедуралног карактера и основ је за упућивање Предлога одлуке о изради Плана детаљне регулације „Блок Кунибертова улица“, Скупштини града Крагујевца на разматрање и одлучивање.

**По Решењу председника Градског већа**  
**о давању Овлашћења,**  
**број 035-651/24-V од 31. маја 2024. године,**

**члан Градског већа за привреду**  
**Радомир Ерић, с.р.**



Република Србија  
Град Крагујевац  
Градска управа за развој и инвестиције  
Број: 96/26-XXIV  
Датум: 25.маја 2026. године  
К р а г у ј е в а ц

**ГРАДСКО ВЕЋЕ**  
**- за председника Градског већа -**

Градска управа за развој и инвестиције, у складу са чланом 52. став 1. тачка 1. у вези члана 66. став 7. Закона о локалној самоуправи („Службени гласник Републике Србије“, број 129/07, 83/14 – др. закон, 101/16 – др. закон, 47/18 и 111/21 – др. закон), чланом 68. став 1. тачка 1. Статута града Крагујевца („Службени лист града Крагујевца“, број 8/19) и чланом 11. став 1. алинеја друга и четврта и члана 18. став 2. алинеја четрдесет девета Одлуке о организацији Градских управа града Крагујевца („Службени лист града Крагујевца“, број 37/21 – пречишћен текст и 14/23), припремила је и упућује Градском већу на разматрање и одлучивање

**- Нацрт одлуке о изради Плана детаљне регулације „Блок Кунибертова улица“**

Нацрт одлуке о изради Плана детаљне регулације „Блок Кунибертова улица“, припремљен је у складу са одредбама:

1) члана 46. Закона о планирању и изградњи („Службени гласник Републике Србије“, број 72/09, 81/09 – исправка, 64/10 – одлука УС, 24/11, 121/12, 42/13 – одлука УС, 50/13 – одлука УС, 98/13 – одлука УС, 132/14, 145/14, 83/18, 31/19, 37/19 – др. закон, 9/20, 52/21 и 62/23 и 91/25),

2) члана 32. до 36. Правилника о садржини, начину и поступку израде докумената просторног и урбанистичког планирања („Службени гласник Републике Србије“, број 32/19, 47/25 и 40/26),

3) члана 40. став 1. тачка 20. Статута града Крагујевца („Службени лист града Крагујевца“, број 8/19) - правни основ,

4) као и са одредбама Правилника о припреми, достављању и контроли нацрта/предлога аката који се упућују Градском већу („Службени лист града Крагујевца“, број 13/25-пречишћен текст).

Предлажемо да у Дневни ред седнице Градског већа уврстите Нацрт одлуке о изради Плана детаљне регулације „Блок Кунибертова улица“ и уколико то учините, за представника предлагача на седници Градског већа одређује се Иван Радуловић, главни урбаниста града Крагујевца.

**ВД НАЧЕЛНИКА,**  
**Снежана Петровић, с.р.**

Скупштина града Крагујевца, на основу члана 46. Закона о планирању и изградњи („Службени гласник Републике Србије“, број 72/09, 81/09 - испр., 64/10 - одлука УС, 24/11, 121/12, 42/13 - одлука УС, 50/13 - одлука УС, 98/13 - одлука УС, 132/14, 145/14, 83/18, 31/19, 37/19 - др. закон, 9/20, 52/21, 62/23 и 91/25) и члана 40. став 1. тачка 20. Статута града Крагујевца („Службени лист града Крагујевца“, број 8/19), на седници одржаној \_\_\_\_\_ 2026. године, доноси

## **ОДЛУКУ** **о изради Плана детаљне регулације „Блок Кунибертова улица“**

### **Члан 1.**

Одлуком о изради Плана детаљне регулације „Блок Кунибертова улица“ (у даљем тексту: Одлука) приступа се изради Плана детаљне регулације „Блок Кунибертова улица“ (у даљем тексту: План).

### **Члан 2.**

Оквирна граница Плана обухвата део катастарске општине Крагујевац 4, блок између улица Југ Богданове и Ђуре Кнежевића.

Површина обухвата Плана износи приближно **1.20 ha**.

Оквирна граница обухвата дата је на графичком прилогу: Катастарско-топографска подлога са границом обухвата Плана, који је саставни део ове одлуке.

Коначна граница обухвата Плана биће утврђена приликом израде Нацрта плана.

### **Члан 3.**

Плански основ за израду Плана је Измена и допуна Плана генералне регулације „Насеља Добре воде – Бубањ“ („Службени лист града Крагујевца“, број 13/25), у даљем тексту: ПГР.

### **Члан 4.**

Основни принципи планирања, коришћења, уређења и заштите простора су:

- примена савремених принципа у планирању, уређењу и заштити простора;
- заштита јавног интереса;
- заштита, уређење и одрживо коришћење културног наслеђа и
- унапређење животне средине.

### **Члан 5.**

Визија и циљеви израде Плана су:

- преиспитивање планских решења, достигнуте реализације и конфликта у простору, преиспитивање регулације и односа површина јавне и остале намене, као и иницијатива резидената, физичких и правних лица;
- регулација површина и објеката јавне намене;
- дефинисање правила уређења, правила грађења и начина коришћења земљишта;
- развој комуналне и саобраћајне инфраструктуре;
- дефинисање услова и мера заштите животне средине, природних и културних добара, енергетске ефикасности, приступачности и заштите од елементарних непогода и несрећа;
- дефинисање правила за спровођење Плана.

## **Члан 6.**

Концептуални оквир планирања, коришћења, уређења и заштите планског подручја подразумева оптимално коришћење потенцијала подручја, регулацију и комунално опремање, планска решења сагласна променама у простору и усклађивање са потребама корисника, резидената и правних лица а у складу са поставкама и решењима ПГР-а.

Структуру намена у обухвату Плана чини грађевинско земљиште са површинама за јавне намене (мрежа саобраћајне, комуналне и енергетске инфраструктуре) и површинама и објектима остале намене. Израдом овог Плана створиће се одговарајући плански основ у смислу директног спровођења издавањем локацијских услова.

## **Члан 7.**

Израда Плана поверава се Јавном предузећу „Урбанизам“ - Крагујевац (у даљем тексту: обрађивач), које је у обавези да Нацрт плана изради у року који не може бити дужи од 12 месеци од дана ступања на снагу Одлуке.

## **Члан 8.**

Израду Плана финансираће Тодоровић Биљана из Крагујевца, у складу са поднетом иницијативом за покретање процедуре доношења Одлуке о изради Плана детаљне регулације „Блок Кунибертова улица“ од 30. априла 2026. године.

## **Члан 9.**

Нацрт плана излаже се на јавни увид у аналогном облику, као и електронском, односно дигиталном облику на званичној интернет страници града Крагујевца односно у градској управи надлежној за послове просторног планирања (Зграда управе града Крагујевца, Трг слободе 3, I спрат).

Оглас о излагању Нацрта плана на јавни увид биће објављен у средствима јавног информисања и у електронском облику на интернет страници града Крагујевца и интернет страници обрађивача.

## **Члан 10.**

За потребе израде Плана у складу са одлуком Градске управе за развој и инвестиције о приступању изради стратешке процене утицаја на животну средину Плана детаљне регулације „Блок Кунибертова улица“, број 350-1170/26-XXIV од 22. маја 2026. године, приступиће се изради Стратешке процене утицаја плана на животну средину.

Одлука о приступању изради стратешке процене утицаја на животну средину Плана детаљне регулације „Блок Кунибертова улица“ из става 1. овог члана је саставни део ове одлуке.

## **Члан 11.**

За потребе израде Плана није потребна израда Студије заштите непокретних културних добара, у складу са Мишљењем Завода за заштиту споменика културе Крагујевац број 1331-02/1 од 20. маја 2026. године.

## **Члан 12.**

План ће бити израђен у **пет** примерка оригинала у аналогном и дигиталном облику који ће се по овери чувати у Скупштини града Крагујевца као доносиоцу плана, Градској управи за развој и инвестиције, градској управи надлежној за послове урбанизма, Јавном предузећу „Урбанизам“ – Крагујевац и финансијеру.

### Члан 13.

Ова одлука се објављује у Централном регистру планских докумената и на званичној интернет страници града Крагујевца, након ступања на снагу.

### Члан 14.

Одлука ступа на снагу осмог дана од објављивања у „Службеном листу града Крагујевца“.

## Образложење

Правни основ за доношење Одлуке о изради Плана детаљне регулације „Блок Кунибертова улица“ (у даљем тексту: Одлука) садржан је у члану 46. Закона о планирању и изградњи („Службени гласник Републике Србије“, број 72/09, 81/09 – исправка, 64/10 – одлука УС, 24/11, 121/12, 42/13 – одлука УС, 50/13 – одлука УС, 98/13 – одлука УС, 132/14, 145/14, 83/18, 31/19, 37/19 – др. закон, 9/20, 52/21, 62/23 и 91/25), члану 32. Правилника о садржини, начину и поступку израде докумената просторног и урбанистичког планирања („Службени гласник Републике Србије“, број 32/19 и 47/25) и члану 40. став 1. тачка 20. Статута града Крагујевца („Службени лист града Крагујевца“, број 8/19) којима је прописано да одлуку о изради планског документа доноси Скупштина града по претходно прибављеном мишљењу органа надлежног за стручну контролу, односно Комисије за планове.

Плански основ за израду Одлуке о изради Плана детаљне регулације „Блок Кунибертова улица“ је Измена и допуна Плана генералне регулације „Насеља Добре воде – Бубањ“ („Службени лист града Крагујевца“, број 13/25), у даљем тексту: ПГР.

**Разлог** за доношење ове одлуке је преиспитивање прерасподеле јавних и осталих намена уз рационалније коришћење земљишта.

**Циљ** израде Плана детаљне регулације „Блок Кунибертова улица“ је: преиспитивање планских решења, достигнуте реализације и конфликта у простору, преиспитивање регулације и односа површина јавне и остале намене, као и иницијатива резидената, физичких и правних лица; регулација површина и објеката јавне намене; дефинисање правила уређења, правила грађења и начина коришћења земљишта; развој комуналне и саобраћајне инфраструктуре; дефинисање услова и мера заштите животне средине, природних и културних добара, енергетске ефикасности, приступачности и заштите од елементарних непогода и несрећа; дефинисање правила за спровођење Плана.

Биљана Тодоровић из Крагујевца, поднела је дана 30. априла 2026. године, иницијативу за покретање процедуре доношења Одлуке о изради Плана детаљне регулације „Блок Кунибертова улица“, који би обухватао блок улица између Југ Богданове и Ђуре Кнежевића, са припадајућим деловима планиране регулације наведених улица са суседном кп. бр. 10661, укупне површине обухвата приближно 1,20 ha. У захтеву је наведено да ће израду плана у целости финансирати подносилац иницијативе- Биљана Тодоровић из Крагујевца.

Јавно предузеће „Урбанизам“ – Крагујевац у име инвеститора Тодоровић Биљане из Крагујевца, поднело је захтев/иницијативу за доношење Одлуке о изради Плана детаљне регулације „Блок Кунибертова улица“ број II 672 од 30. априла 2026. године, у коме је наведено да ће План детаљне регулације „Блок Кунибертова улица“ израдити Јавно предузеће „Урбанизам“ – Крагујевац у складу са Законом о планирању и изградњи („Службени гласник Републике Србије“, број 72/09, 81/09 - испр., 64/10 - одлука УС, 24/11, 121/12, 42/13 - одлука УС, 50/13 - одлука УС, 98/13 - одлука УС, 132/14, 145/14, 83/18, 31/19, 37/19 - др. закон, 9/20, 52/21, 62/23 и 91/25) и Правилником о садржини, начину и поступку израде докумената просторног и урбанистичког планирања („Службени гласник Републике Србије“, 32/19), а на основу Измене и допуне Плана генералне регулације „Насеља Добре воде – Бубањ“ („Службени лист града Крагујевца“, број 13/25) као непосредног планског основа и да ће израду плана у целости финансирати Биљана Тодоровић из Крагујевца.

Комисија за планове на седници одржаној дана 8. маја 2026. године, сачинила је Мишљење о Нацрту одлуке о изради Плана детаљне регулације „Блок Кунибертова улица“, број 350-1029/26-I-01, којим даје позитивно мишљење на Нацрт одлуке о изради Плана детаљне регулације „Блок Кунибертова улица“ с обзиром да је исти усаглашен са чланом 46. Закона о планирању и изградњи, Правилником о садржини, начину и поступку израде докумената просторног и урбанистичког планирања и важећим планским документом вишег хијерархијског реда.

Завод за заштиту споменика културе Крагујевац дао је Мишљење број 1331-02/1 од 20. маја 2026. године, да не постоји потреба за израдом Студије заштите непокретног културног добра за План детаљне регулације „Блок Кунибертова улица“ у Крагујевцу.

Градска управа за развој и инвестиције, Секретаријат за локално економски развој, привреду, пољопривреду и заштиту животне средине, Одељење за заштиту животне средине, дало је Мишљење број XXIV-02-501-289/26 од 21. маја 2026. године да је за израду Плана детаљне регулације „Блок Кунибертова улица“ потребно приступити изради Стратешке процене утицаја на животну средину, након чега је Градска управа за развој и инвестиције донела Одлуку о спровођењу поступка стратешке процене утицаја на животну средину за План детаљне регулације „Блок Кунибертова улица“ број 350-1170/26-XXIV од 22. маја 2026. године.

Јавно комунално предузеће Шумадија Крагујевац доставило је Сагласност на Одлуку о изради Плана детаљне регулације „Блок Кунибертова улица“, електронским путем дана 25. маја 2026. године, која је заведена у Градској управи за развој и инвестиције под бројем 1804/26-XXIV.

Институт за јавно здравље Крагујевац дао је Мишљење електронским путем дана 21. маја 2026. године заведено у Градској управи за развој и инвестиције под бројем 1781/26-XXIV да су сагласни са достављеним предлогом одлуке и границама обухвата.

Главни урбаниста града Крагујевца дао је Мишљење број 350-1159/26-I-01 од 21. маја 2026. године, да је предложени нацрт одлуке о изради Плана детаљне регулације „Блок Кунибертова улица“ израђен у складу са чланом 46. Закона о планирању и изградњи („Службени гласник Републике Србије“, број 72/09, 81/09 – исправка, 64/10 – одлука УС, 24/11, 121/12, 42/13 – одлука УС, 50/13 – одлука УС, 98/13 – одлука УС, 132/14, 145/14, 83/18, 31/19, 37/19 – др. закон, 9/20, 52/21, 62/23 и 91/25) и члановима 32-36. Правилника о садржини, начину и поступку израде докумената просторног и урбанистичког планирања („Службени гласник Републике Србије“, број 32/19, 47/25 и 40/26) и да је предложени нацрт одлуке усклађен са Мишљењем Комисије за планове о Нацрту одлуке о изради Плана детаљне регулације „Блок Кунибертова улица“ број 350-1029/26-I-01 од 8. маја 2026. године, у мишљењу је такође наведено да плански основ за израду Плана детаљне регулације „Блок Кунибертова улица“ представља План генералне регулације „Насеља Добре воде – Бубањ“ („Службени лист града Крагујевца“, број 26/16, 13/25 и 8/16-исправка техничке грешке).

Ова одлука је конципирана кроз 14 чланова.

**Чланом 1.** ове одлуке, утврђено је да се Одлуком о изради Плана детаљне регулације „Блок Кунибертова улица“, приступа изради Плана детаљне регулације „Блок Кунибертова улица“.

**Чланом 2.** ове одлуке, утврђена је оквирна граница Плана, површина обухвата Плана, да је граница обухвата Плана дата на графичком прилогу: Катастарско топографска подлога са границом обухвата Плана, који је саставни део ове одлуке и да ће коначна граница обухвата Плана бити утврђена приликом израде Нацрта плана.

**Чланом 3.** ове одлуке утврђено је да је плански основ за израду Плана Измена и допуна Плана генералне регулације „Насеља Добре воде – Бубањ“ („Службени лист града Крагујевца“, број 13/25), у даљем тексту: ПГР.

**Чланом 4.** ове одлуке утврђени су основни принципи планирања, коришћења, уређења и заштите простора: примена савремених принципа у планирању, уређењу и заштити простора, заштита јавног интереса, заштита, уређење и одрживо коришћење културног наслеђа и унапређење животне средине.

**Чланом 5.** ове одлуке утврђени су визија и циљеви израде Плана.

**Чланом 6.** ове одлуке утврђено је да концептуални оквир планирања, коришћења, уређења и заштите планског подручја подразумева оптимално коришћење потенцијала подручја, регулацију и комунално опремање, планска решења сагласна променама у простору и усклађивање са потребама корисника, резидената и правних лица а у складу са поставкама и решењима ПГР-а, као и да структуру намена у обухвату Плана чини грађевинско земљиште са површинама за јавне намене (мрежа саобраћајне, комуналне и енергетске инфраструктуре) и површинама и објектима остале намене. Израдом овог Плана створиће се одговарајући плански основ у смислу директног спровођења издавањем локацијских услова.

**Чланом 7.** ове одлуке утврђено је да се израда Плана поверава Јавном предузећу „Урбанизам“ – Крагујевац и да је у обавези да Нацрт плана изради у року који не може бити дужи од 12 месеци од дана ступања на снагу Одлуке.

**Чланом 8.** ове одлуке утврђено је да ће израду Плана финансирати Тодоровић Биљана из Крагујевца.

**Чланом 9.** ове одлуке утврђено је да се Нацрт плана излаже на јавни увид у аналогном облику, као и електронском, односно дигиталном облику на званичној интернет страници града Крагујевца односно у Градској управи надлежној за послове просторног планирања (Зграда управе града Крагујевца, Трг слободе 3, I спрат) и да ће оглас о излагању Нацрта плана на јавни увид бити објављен у средствима јавног информисања и у електронском облику на интернет страници града Крагујевца и интернет страници обрађивача.

**Чланом 10.** ове одлуке утврђено је да ће се за потребе израде Плана приступити изради Стратешке процене утицаја плана на животну средину.

**Чланом 11.** ове одлуке утврђено је да за потребе израде Плана није потребна израда Студије заштите непокретних културних добара, у складу са Мишљењем Завода за заштиту споменика културе Крагујевац број 1331-02/1 од 20. маја 2026. године.

**Чланом 12.** ове одлуке утврђено је да ће План бити израђен у четири примерка оригинала у аналогном и дигиталном облику који ће се по овери чувати у Скупштини града Крагујевца као доносиоцу Плана, Градској управи за развој и инвестиције, Градској управи надлежној за послове урбанизма и у Јавном предузећу „Урбанизам“ - Крагујевац.

**Чланом 13.** ове одлуке утврђено је да се ова одлука објављује у Централном регистру планских докумената и на званичној интернет страници града Крагујевца, након ступања на снагу.

**Чланом 14.** ове одлуке дефинисано је у складу са чланом 196. став 3. и 4. Устава Републике Србије („Службени гласник Републике Србије“, број 98/06 и 115/21) да иста ступа на снагу осмог дана од дана објављивања у „Службеном листу града Крагујевца“.

За реализацију ове одлуке Град неће издвајати средства из буџета.

**СКУПШТИНА ГРАДА КРАГУЈЕВЦА**

**Број:** \_\_\_\_\_

**У Крагујевцу, \_\_\_\_\_ 2026. године**

**ПРЕДСЕДНИК,**

**Ивица Момчиловић**



РЕПУБЛИКА СРБИЈА  
ГРАД КРАГУЈЕВАЦ-ГРАДСКА УПРАВА ЗА РАЗВОЈ И ИНВЕСТИЦИЈЕ

ДЕЛОВОДНИ БРОЈ	А
1248/26	
Датум: 30.4.2026.	
К р а г у ј е в а ц	

ГРАД КРАГУЈЕВАЦ  
Градска управа за развој и инвестиције  
Трг Слободе бр.3  
34000 Крагујевац  
Снежана Петровић  
email: kg.investicije@gmail.com

#### ИНИЦИЈАТИВА

за покретање процедуре доношења Одлуке и израде Плана детаљне регулације  
„Блока Кунибертова улица“

Поштовани,

Обраћамо Вам се како би иницирали процедуру доношења Одлуке и израде Плана детаљне регулације „Блока Кунибертова улица“. Граница Плана детаљне регулације обухвата блок између улица Југ Богданове и Ђуре Кнежевића, са припадајућим деловима планиране регулације наведених улица и суседном кл.бр. 10661. Укупна површина обухвата износи приближно 1.20 ha.

План детаљне регулације „Блока Кунибертова улица“ израдиће ЈП Урбанизам - Крагујевац у складу са важећом законском регулативом.

Циљ израде Плана детаљне регулације „Блока Кунибертова улица“ је промена зоне становања средњих густина типа Б.1 у зону становања високих густина типа А.2 и укидање улице Кунибертове.

Израду овог Плана у целости финансираће Биљана Тодоровић из Крагујевца, улица Стевана Сремца бр. 13, 34000 Крагујевац, бр. лк. 014599221 издата 02.04.2025., ПУ Крагујевац, ЈМБГ 1108954725013.

Прилог:

- Пуномоћје о поверавању посла ЈП Урбанизам-Крагујевац.

С поштовањем,

*Biologic*

Биљана Тодоровић,  
Улица Стевана Сремца бр. 13, 34000 Крагујевац  
Крагујевац  
Тел. 060 612 96 89





и саобраћајне инфраструктуре, дефинисање услова и мера заштите животне средине, природних и културних добара, енергетске ефикасности, приступачности и заштите од елементарних непогода и несрећа.

Основни принципи просторног развоја који ће бити садржани у Плану су:

- примена савремених принципа у планирању, уређењу и заштити простора;
- заштита јавног интереса;
- заштита, уређење и одрживо коришћење природног и културног наслеђа;
- унапређење животне средине.

У Измени и допуни Плана генералне регулације „Насеља Добре воде – Бубањ“ („Службени лист града Крагујевца“, број 13/25) предметни простор се налази у зони становања средњих густина Б1, у блоку оивиченом улицама Југ Богданове и Ђуре Кнежевића. Планом се предвиђа укидање приступне саобраћајнице - Улице Кунибертове и увећање густине становања, односно прелазак из типа Б1 у суседни тип А2, у складу са стратешким принципима Генералног урбанистичког плана „Крагујевац 2030. године“.

Израду плана би у целости финансирала Биљана Тодоровић, Улица 19. октобра 16, 34000 Крагујевац

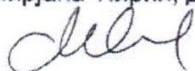
Молим вас да Иницијативу за израду плана, у законском року упутите у даљу законску процедуру, и тако допринесите решавању проблема у спровођењу планске документације за предметно подручје.

Прилог:

- Изјава о финансирању Плана
- Графика  
Катастарски план са границом обухвата Р=1:1000

ИЗВРШНИ ДИРЕКТОР:

Мирјана Ћирић, дипл. инж. арх.



В.Д. ДИРЕКТОРА  
  
Иван Станковић, дипл. инж. грађ.



**РЕПУБЛИКА СРБИЈА**  
**СКУПШТИНА ГРАДА КРАГУЈЕВЦА**  
**Комисија за планове**  
**Број: 350-1029/26-I-01**  
**Дана: 08.05.2026. године**  
**КРАГУЈЕВАЦ**

Комисија за планове Скупштине града Крагујевца на основу чл. 46. и 52. Закона о планирању и изградњи („Службени гласник РС“, бр. 72/09, 81/09-испр., 64/10-Одлука УС, 24/11, 121/12, 42/13-Одлука УС, 50/13-Одлука УС, 98/13-Одлука УС, 132/14, 145/14, 83/18, 31/19, 37/19, 9/20, 52/21, 62/23 и 91/25) и чл. 32-36. Правилника о садржини, начину и поступку израде докумената просторног и урбанистичког планирања („Службени гласник РС“, бр. 32/19, 47/25 и 40/26), чл. 2. Одлуке о образовању Комисије за планове („Службени лист града Крагујевца“, бр. 24/19, 13/21 и 2/23), а у складу са чл. 26. Пословника о раду Комисије за планове (бр. 110-28/23-I-01 од 01.06.2023. године), на електронској седници одржаној 8. маја 2026. године, сачинила је

**М И Ш Љ Е Њ Е**

**о Нацрту Одлуке о изради Плана детаљне регулације  
„Блока Кунибертова улица“**

Електронска седница Комисије за планове (у даљем тексту: Комисија), која је разматрала *Нацрт Одлуке о изради Плана детаљне регулације „Блока Кунибертова улица“*, одржана је 8. маја 2026. године са почетком у 9 часова.

Комисија је радила у саставу: Иван Радуловић, председник, Аца Станковић, заменик председника, Владимир Кућеровић, секретар, Марица Мијајловић, Суетлана Чеперковић и Невена Благојевић, чланови. У раду Комисије није учествовала Јелена Думбеловић, члан.

*Нацрт Одлуке о изради Плана детаљне регулације „Блока Кунибертова улица“* (у даљем тексту: Нацрт Одлуке), Комисији за планове на разматрање је доставила Градска управа за развој и инвестиције. Достављени материјал садржи: иницијативу, текстуални део Нацрта Одлуке и графички прилог границе обухвата Плана.

Плански основ за израду Плана представља План генералне регулације „Насеља Добре воде - Бубањ“, „Службени лист града Крагујевца“, број 26/16, 13/25 и 8/26-исправка техничке грешке.

Израда Плана се односи на промену регулационих елемената унутар стамбеног блока између улица Југ Богданове и Ђуре Кнежевића, т.ј. на укидање Кунибертове улице, и с тим у вези промену урбане структуре овог стамбеног блока и његову евентуалну урбану трансформацију.

Након сагледавања Нацрта Одлуке, чланови Комисије су утврдили да Нацрт Одлуке није у супротности са Законом и Правилником, као ни са условима и смерницама планских докумената вишег хијерархијског реда, али су изнели своје стручно мишљење у форми упутства за припремање предметног Нацрта Одлуке, које не захтева његово ново разматрање:

- у чл. 3, као плански основ навести План генералне регулације „Насеља Добре воде - Бубањ“, „Службени лист града Крагујевца“, број 26/16, 13/25 и 8/26-исправка техничке грешке.
- чл. 8. треба да гласи: Средства за израду плана обезбеђује Тодоровић Биљана из Крагујевца.
- чл. 10. и 11. допунити информацијом о потреби израде Стратешке процене утицаја плана на животну средину, односно Студије заштите непокретних културних добара, након прибављања мишљења надлежних служби.
- Одлуку је потребно допунити образложењем.

## ЗАКЉУЧАК

Комисија за планове (једногласно) даје **позитивно мишљење** поводом разматраног *Нацрта Одлуке о изради Плана детаљне регулације „Блока Кунибертова улица“*, с обзиром да је исти усаглашен са чл. 46. Закона о планирању и изградњи, Правилником о садржини, начину и поступку израде докумената просторног и урбанистичког планирања, и важећим планским документима вишег хијерархијског реда.

*МИШЉЕЊЕ поводом Нацрта Одлуке о изради Плана детаљне регулације „Блока Кунибертова улица“*, са закључком Комисије за планове, прослеђује се органу надлежном за послове урбанистичког планирања, односно подносиоцу захтева за разматрање Нацрта Одлуке (Градска управа за развој и инвестиције), на даљу законску надлежност.

### СЕКРЕТАР КОМИСИЈЕ

ВЛАДИМИР  
КУЋЕРОВИЋ  
009334057 Auth

Digitally signed by ВЛАДИМИР  
КУЋЕРОВИЋ 009334057 Auth  
Date: 2026.05.11 08:33:51  
+02'00'

**Владимир Кућеровић, маг.инж.грађ.**

### ПРЕДСЕДНИК КОМИСИЈЕ

ИВАН РАДУЛОВИЋ  
011573256 Sign

Digitally signed by ИВАН  
РАДУЛОВИЋ 011573256 Sign  
Date: 2026.05.08 09:19:28  
+02'00'

**Иван Радловић, дипл.инж.арх.**





РЕПУБЛИКА СРБИЈА  
ГРАД КРАГУЈЕВАЦ  
ГРАДСКА УПРАВА ЗА РАЗВОЈ И ИНВЕСТИЦИЈЕ  
Секретаријат за локално економски развој, привреду,  
пољопривреду и заштиту животне средине  
Одељење за заштиту животне средине  
Број: XXIV-02-501-289/26  
Датум: 21. мај 2026. године  
КРАГУЈЕВАЦ

РЕПУБЛИКА СРБИЈА  
ГРАД КРАГУЈЕВАЦ

1783/26

Датум: 21.05.2026.  
К р а г у ј е в а ц

Градска управа за развој и инвестиције, Секретаријат за локално економски развој, привреду, пољопривреду и заштиту животне средине, Одељење за заштиту животне средине, на основу члана 12. Закона о стратешкој процени утицаја на животну средину ("Службени гласник Републике Србије", бр. 94/2024), а на захтев Градске управе за развој и инвестиције, број 350-1074/2026-XXIV-01, од 21. маја 2026. године, даје

#### М И Ш Љ Е Њ Е

#### НА ПРЕДЛОГ ОДЛУКЕ О СПРОВОЂЕЊУ ПОСТУПКА СТРАТЕШКЕ ПРОЦЕНЕ УТИЦАЈА НА ЖИВОТНУ СРЕДИНУ ПЛАНА ПЛАН ДЕТАЉНЕ РЕГУЛАЦИЈЕ "БЛОК КУНИБЕРТОВА УЛИЦА"

Градска управа за развој и инвестиције дописом број 350-1074/2026-XXIV-01, од 21. маја 2026. године доставила је Градској управи за развој и инвестиције, Секретаријату за локално економски развој, привреду, пољопривреду и заштиту животне средине, Одељењу за заштиту животне средине предлог Одлуке о спровођењу поступка стратешке процене утицаја на животну средину Плана детаљне регулације "Блок Кунибертова улица", ради прибављања мишљења.

Оквирна граница Плана обухвата део катастарске општине Крагујевац 4, блок између улица Југ Богданове и Ђуре Кнежевића.

Површина обухвата Плана износи приближно 1.20 ha.

Оквирна граница обухвата дата је на графичком прилогу: Катастарско-топографска подлога са границом обухвата Плана, који је саставни део Одлука о изради Плана детаљне регулације „Блок Кунибертова улица“.

Коначна граница обухвата Плана биће утврђена приликом израде Нацрта плана.

Основни принципи планирања, коришћења, уређења и заштите простора су:

- примена савремених принципа у планирању, уређењу и заштити простора;
- заштита јавног интереса;
- заштита, уређење и одрживо коришћење културног наслеђа и
- унапређење животне средине.

Циљ израде Плана детаљне регулације "Блок Кунибертова улица" је: преиспитивање планских решења, достигнуте реализације и конфликта у простору, преиспитивање регулације и односа површина јавне и остале намене, као и иницијатива резидената, физичких и правних лица; регулација површина и објеката јавне намене; дефинисање правила уређења, правила грађења и начина коришћења земљишта; развој комуналне и саобраћајне инфраструктуре; дефинисање услова и мера заштите животне средине, природних и културних добара, енергетске ефикасности, приступачности и заштите од елементарних непогода и несрећа; дефинисање правила за спровођење Плана.

Након увида у текст предметног предлога Одлуке утврђено је да садржи елементе прописане чланом 9. Закона о стратешкој процени утицаја на животну средину.

Имајући у виду да предлог Одлуке указује да је потребно спровођење поступка стратешке процене утицаја на животну средину, односно да је на основу карактеристика Плана и анализе Критеријума за одређивање могућих значајних утицаја оцењено да постоји могућност значајних утицаја на животну средину, **сагласни смо са приступањем изради стратешке процене утицаја на животну средину.**

Извештај о стратешкој процени утицаја на животну средину је потребно у потпуности израдити у складу са Критеријумима за оцену извештаја о стратешкој процени утицаја на животну средину, где су детаљно описани Елементи стратешке процене, датим у Прилогу 2 Закона о стратешкој процени утицаја на животну средину, као и израдити и спровести процедуру, приликом израде, у складу са члановима 9, 11, 12, 14-34. Закона о стратешкој процени утицаја на животну средину, неизоставно укључујући све елементе који нису, или нису довољно прецизно, обрађени приликом израде предлога Одлуке и Критеријума.

Обрађивач:

*Драган Мркаљ*  
Драган Мркаљ

по овлашћењу ВД начелника управе







Завод за заштиту  
споменика културе  
Крагујевац

број: 1331-02/1  
датум: 20.05.2026.год.

ГРАД КРАГУЈЕВАЦ  
Градска управа за развој и  
инвестиције

РЕПУБЛИКА СРБИЈА  
ГРАД КРАГУЈЕВАЦ ГРАДСКА УПРАВА ЗА РАЗВОЈ И ИНВЕСТИЦИЈЕ

РЕГОВОРНИ БРОЈ АКТА  
1759/26

Датум: 20.05.2026.  
Крагујевац

**ПРЕДМЕТ: Одговор на захтев за достављање података о потреби израде  
Студије заштите непокретних културних добара**

Поштовани,

На основу вашег захтева број 350-1074/2026-XXIV-01 од 20.05.2026. године  
заведеног у Заводу под бројем 1331-02/1 од 20.05.2026. године обавештавамо  
вас о следећем

- мишљења смо да не постоји потреба израде Студије заштите  
непокретног културног добра за План детаљне регулације за „Блок Кунибертова  
улица“, у Крагујевцу.

Податке дали :

др Марија Каличанин- Крстић, археол. *М. Каличанин-Крстић*

Маријана Беџ, дипл. инж. арх.

Директор  
Предраг Вукашиновић  
*Предраг Вукашиновић*

34000 Крагујевац, Крагујевачког октобра бр. 164, Тел.: 034/335-595, факс: 034/335-347, 034/333-479  
Текући рачун: 840-200664-21 код Управе за јавна плаћања организационо јединица Крагујевац  
Матични број: 7151411; Шифра делатности: 92522



Fwd: Saglasnost

**Subject:** Fwd: Saglasnost

**From:** Služba za prostorno planiranje <sluzbazaprostornoplaniranjekg@gmail.com>

**Date:** 5/21/2026, 2:19 PM

**To:** Vesna Curic <vcuric@kg.org.rs>



**Молим Вас да потврдите пријем мејла/ Please confirm receipt of e-mail**

Маст. инж. урб. и рег. развоја Вања Поповић | Master engineer of urbanism and regional development Vanja Popović |

дипл. инж. урб. и рег. развоја Бојана Срећковић | Graduate engineer of urbanism and regional development Bojana Srećković |

Градска управа за развој и инвестиције | City of Administration for Development and Investments

ГРАД КРАГУЈЕВАЦ | CITY OF KRAGUJEVAC

e-mail: [vanjap@kg.org.rs](mailto:vanjap@kg.org.rs), Тел.: +381 64 854 0338 | e-mail: [bojana.sreckovic@kragujevac.ls.gov.rs](mailto:bojana.sreckovic@kragujevac.ls.gov.rs),  
Тел.: +381 65 949 0052 |

Трг Слободе 3, 34000 Крагујевац

----- Forwarded message -----

Od: <[higijena@izizkg.rs](mailto:higijena@izizkg.rs)>

Date: чет, 21. мај 2026. 12:43

Subject: Saglasnost

To: <[sluzbazaprostornoplaniranjekg@gmail.com](mailto:sluzbazaprostornoplaniranjekg@gmail.com)>

Poštovani,

U odgovoru na Vaš mail vezano za mišljenje na Plan detaljne regulacije "Bloka Kunibertova ulica", obaveštavamo Vas da je IZIZ Kragujevac saglasan sa dostavljenim predlozima odluka i granicama obuhvata.

U nadi za daljom uspešnom saradnjom

Načelnik Centra za higijenu i humanu ekologiju

Mr sci med. dr M. Milosavljević



Република Србија  
Град Крагујевац  
Градска управа за развој и инвестиције  
Број: 350-1170/26-XXIV  
Датум: 22. маја 2026. године  
Крагујевац

Градска управа за развој и инвестиције, на основу члана 9. став 1. и 3. Закона о стратешкој процени утицаја на животну средину („Службени гласник Републике Србије“, број 94/24) и члана 11. став 1. алинеја 4. Одлуке о организацији Градских управа града Крагујевца („Службени лист града Крагујевца“, број 37/21- пречишћен текст и 14/23), по претходно прибављеном Мишљењу Секретаријата за локални економски развој, привреду, пољопривреду и заштиту животне средине, Одељења за заштиту животне средине број XXIV-02-501-289/26 од 21. маја 2026. године, доноси:

#### ОДЛУКУ

**о спровођењу поступка стратешке процене утицаја на животну средину за План детаљне регулације „Блок Кунибертова улица“**

I Доноси се одлука да се за План детаљне регулације „Блок Кунибертова улица“, спроведе поступак Стратешке процене утицаја на животну средину.

II Стратешка процена утицаја на животну средину се израђује на основу члана 5. Закона о стратешкој процени утицаја на животну средину („Службени гласник Републике Србије“, број 94/24).

III У односу на критеријуме дефинисане чланом 6. став 1. Закона о стратешкој процени утицаја на животну средину („Службени гласник Републике Србије“, број 94/24) за одређивање могућих карактеристика утицаја на животну средину на чиниоце животне средине, нарочито изложеност становништва и животне средине, израдом Плана детаљне регулације „Блок Кунибертова улица“ кроз дефинисање зоне становања у функцији квалитетног живота становништва, очекује се значајан утицај на становништво, здравље људи и животну средину.

IV Одлука о спровођењу поступка стратешке процене утицаја на животну средину за План детаљне регулације „Блок Кунибертова улица“ (у даљем тексту: Одлука), доноси се у складу са Законом о стратешкој процени утицаја на животну средину („Службени гласник Републике Србије“, број 94/24) из следећих разлога:

Разлог за израду План детаљне регулације „Блок Кунибертова улица“ је преиспитивање прерасподеле јавних и осталих намена уз рационалније коришћење земљишта, услед чега може доћи до потребе за изградњом и реализацијом пројеката са Листе I Пројекти за које је обавезна процена утицаја на животну средину и Листе II Пројекти за које се може захтевати процена утицаја на животну средину, Уредбе о утврђивању Листе пројеката за које је обавезна процена утицаја и Листе пројеката за које се може захтевати процена утицаја на животну средину („Службени гласник Републике Србије“,



број 114/28).

Циљ израде Плана детаљне регулације „Блок Кунибертова улица“ је: преиспитивање планских решења, достигнуте реализације и конфликта у простору, преиспитивање регулације и односа површина јавне и остале намене, као и иницијатива резидената, физичких и правних лица; регулација површина и објеката јавне намене; дефинисање правила уређења, правила грађења и начина коришћења земљишта; развој комуналне и саобраћајне инфраструктуре; дефинисање услова и мера заштите животне средине, природних и културних добара, енергетске ефикасности, приступачности и заштите од елементарних непогода и несрећа; дефинисање правила за спровођење Плана.

**V** Стратешка процена утицаја на животну средину за План детаљне регулације „Блок Кунибертова улица“, разматраће значај утицаја Плана детаљне регулације „Блок Кунибертова улица“ на животну средину и одрживи развој, при чему ће се узети у обзир могући утицаји Плана на здравље људи, као и на друге чиниоце животне средине и то на квалитет ваздуха, вода, земљишта, појаву буке и вибрација, јонизујућег и нејонизујућег зрачења, биодиверзитет.

**VI** Стратешком проценом утицаја на животну средину биће размотрени сви предвиђени аспекти утицаја на животну средину осим оних аспеката за које се процењује да их нема или су занемарљиви.

**VII** За План детаљне регулације „Блок Кунибертова улица“ није спроведен поступак претходне оцене прихватљивости, јер се подручје обухвата не налази у еколошкој мрежи.

**VIII** Не постоје спроведени поступци стратешке процене утицаја за План детаљне регулације „Блок Кунибертова улица“ који припадају истој хијерархијској структури.

**IX** Разлози за изостављање појединих питања и проблема животне средине у Плану детаљне регулације „Блок Кунибертова улица“ из Стратешке процене утицаја произилазе из самог циља овог Плана, који је специфичан по садржају и који се неће бавити појединим чиниоцима животне средине и конкретним срединама, већ ће тежиште бити на унапређењу целовитог система, у коме животна средина може бити угрожена на више начина, у конкретном случају због недовољно добро организованог и нефункционалног система.

**X** Елементи извештаја о стратешкој процени су:

- полазне основе,
- општи и посебни циљеви и избор индикатора,
- процена могућих значајних утицаја,
- предлог мера предвиђених за спречавање и/или смањење процењених негативних утицаја на животну средину,
- смернице за ниже хијерархијске нивое,
- програм праћења стања животне средине;
- нетехнички резиме.

**XI** Стручни тим за израду Стратешке процене биће састављен од стручњака одговарајућег профила на основу члана 11. став 3. Закона о стратешкој процени утицаја на животну средину („Службени гласник Републике Србије“, број 94/24).



Стратешка процена се врши у складу са домаћим и европским принципима теорије и праксе у изради стратешке процене утицаја на животну средину за исту врсту планских докумената.

Стратешку процену утицаја на животну средину израдиће ЈП „Урбанизам“ Крагујевац истовремено са Планом детаљне регулације „Блок Кунибертова улица“, са крајњим роком израде Нацрта плана.

**XII** Учешће заинтересованих органа и организација у разматрању Извештаја о стратешкој процени утицаја за План детаљне регулације „Блок Кунибертова улица“, обезбеђује се достављањем нацрта Извештаја о стратешкој процени утицаја на мишљење на основу члана 26. Закона о стратешкој процени утицаја на животну средину („Службени гласник Републике Србије“, број 94/24).

Заинтересовани органи и организације имају рок од 30 дана да доставе мишљење.

У складу са чланом 27. Закона о стратешкој процени утицаја на животну средину („Службени гласник Републике Србије“, број 94/24), учешће јавности у разматрању Извештаја о стратешкој процени за План детаљне регулације „Блок Кунибертова улица“ обезбеђује се у оквиру јавног увида и јавне расправе у трајању од 30 дана.

**XIII** Надлежни орган за заштиту животне средине и заинтересовани органи и организације учествују у изради Одлуке о изради Стратешке процене утицаја у складу са чланом 9. Закона о стратешкој процени утицаја на животну средину („Службени гласник Републике Србије“, број 94/24).

У складу са чланом 22. Закона стратешкој процени утицаја на животну средину („Службени гласник Републике Србије“, број 94/24), пре упућивања захтева за добијање сагласности на Извештај о стратешкој процени утицаја за План детаљне регулације „Блок Кунибертова улица“, надлежни орган за заштиту животне средине даје мишљење на наведени извештај.

Рок за достављање мишљења је 30 дана.

**XIV** Нема других податка од значаја за спровођење поступка стратешке процене.

**XV** Ова одлука је саставни део Одлуке о изради Плана детаљне регулације „Блок Кунибертова улица“.

**XVI** Ову Одлуку објавити у „Службеном листу града Крагујевца“.


**XVII** Ова одлука ступа на снагу даном објављивања у „Службеном листу града Крагујевца“.

ВДНАЧЕЛНИКА  
  
Снежана Петровић



РЕПУБЛИКА СРБИЈА  
СКУПШТИНА ГРАДА КРАГУЈЕВЦА  
Главни урбаниста града Крагујевца  
Број: 350-1159/26-I-01  
Дана: 21.05.2026. године  
КРАГУЈЕВАЦ

РЕПУБЛИКА СРБИЈА  
ГРАД КРАГУЈЕВАЦ - ГРАДСКА УПРАВА ЗА ЕКОНОМСКИ ИНВЕСТИЦИЈЕ



Датум: 21.05.2026  
Крагујевац

РЕПУБЛИКА СРБИЈА  
ГРАД КРАГУЈЕВАЦ  
Градска управа за развој и инвестиције  
Секретаријат за инвестиције  
Одељење за планирање и припрему инвестиција  
Служба за просторно планирање  
КРАГУЈЕВАЦ

Поводом Вашег захтева број 350-1074/26-XXIV-01 од 21.05.2026. године, достављам Вам следеће

#### МИШЉЕЊЕ

Предложени Нацрт **Одлуке о изради Плана детаљне регулације „Блока Кунибертова улица“** (у даљем тексту: Одлука), израђен је у складу са чланом 46. Закона о планирању и изградњи ("Службени гласник Републике Србије", број 72/09, 81/09 - исправка, 64/10 - одлука УС, 24/11, 121/12, 42/13 - одлука УС, 50/13 - одлука УС, 98/13 - одлука УС, 132/14, 145/14, 83/18, 31/19, 37/19, 9/20, 52/21, 62/23 и 91/25) и члановима 32 - 36. Правилника о садржини, начину и поступку израде докумената просторног и урбанистичког планирања ("Службени гласник Републике Србије", број 32/19, 47/25 и 40/26). Предложени Нацрт Одлуке усклађен је и са Мишљењем Комисије за планове о Нацрту Одлуке о изради Плана детаљне регулације „Блока Кунибертова улица“, број 350-1029/26-I-01 од 08.05.2026. године.

Плански основ за израду Плана детаљне регулације „Блока Кунибертова улица“, представља План генералне регулације „Насеља Добре воде - Бубањ“ („Службени лист града Крагујевца“, бр. 26/16, 13/25 и 8/26 - исправка техничке грешке).

ГЛАВНИ УРБАНИСТА ГРАДА КРАГУЈЕВЦА

ИВАН

РАДУЛОВИЋ

011573256 Sign

Digitally signed by ИВАН  
РАДУЛОВИЋ 011573256 Sign  
Date: 2026.05.21 14:19:41  
+02'00'

Иван Радуловић, дипл.инж.арх.



25. 5. 2026. 10:14

Gmail - Zahtev za davanje misljenja na nacrt odluke o sprovođenju postupka strateške procene uticaja plana na životnu sredi...



Služba za prostorno planiranje <sluzbazaprostornoplaniranjekg@gmail.com>

## Zahtev za davanje misljenja na nacrt odluke o sprovođenju postupka strateške procene uticaja plana na životnu sredinu za Plan detaljne regulacije „Bloka Kunibertova ulica“

Jelena Ratkovic <jelena.ratkovic@jkpsumadija.rs>  
Kome: sluzbazaprostornoplaniranjekg@gmail.com  
Копија: zoran.jovanovic@jkpsumadija.rs



25. мај 2026. 10:12

Поштовани,

Сагласни смо за доношење Одлуке о изради Плана детаљне регулације „Блока Кунибертова улица“.

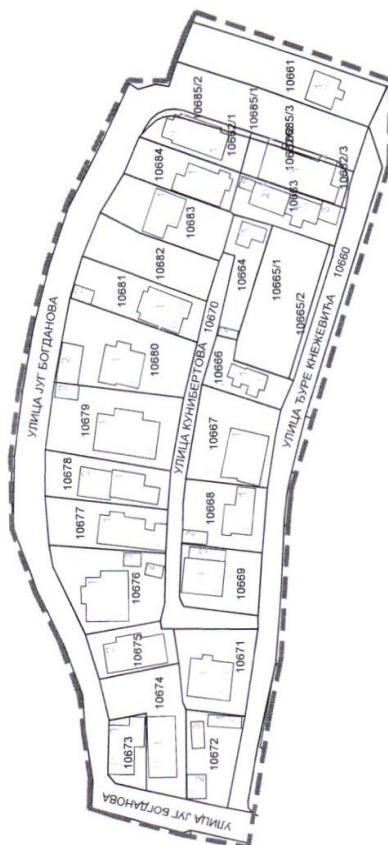
Срдачан поздрав,

[Цитирани текст је сакривен]

### 4 прилога


- Zahtev JKP Sumadija.pdf**  
186K
- ODLUKA STRATESKA (1) (1).docx**  
34K
- Odluka o izradi PRD -21,5.doc**  
148K
- 1\_Kat.podloga i granica - PDR KUNIBERTOVA-Model (1).pdf**  
227K

Граница обухвата Плана  
Граница катастарске парцеле  
Катастарско стање- Граница објекта  
Бр. катастарске парцеле



A vertical scale bar with markings at 0, 5 m, 25 m, and 50 m.

ЈП УРБАНИЗАМ - КРАГУЈЕВАЦ

	<b>ИНВЕСТИЦИЈА</b> <b>УРЕДНИЦА</b> <b>ИНВЕСТИЦИЈА</b>	<b>ЈП УРБАНИЗАМ - КРАГУЈЕВАЦ</b> ЈП УРБАНИЗАМ - КРАГУЈЕВАЦ Београд, Београдска 134 Контакт: 011 262 51 55 Контакт: 011 497 00 00 (факс) Контакт: 011 262 51 52 Контакт: 011 262 51 53	Град Крагујевац, Градска управа за развој Јавно предузеће УРБАНИЗАМ - Крагујевац	Булевар Плана - катастарска подлога	1:41
	ИЗДАВАЧ	ТИПОГРАФСКИ УРЕДНИЦА	ТОМАСЛАВ СТАЈАНОВИЋ, дипл. пројек. инжењер	ТОМАСЛАВ СТАЈАНОВИЋ, дипл. пројек. инжењер	1:41
	КОРИСНИК	ДИРЕКТОР	МИРА ДАНА ТУРКИЋ, дипл. инж. др.г.	МИРА ДАНА ТУРКИЋ, дипл. инж. др.г.	1:41
	ИНДИРЕКТОР	ДИРЕКТОР	ИЛИНА СТАЈАНОВИЋ, дипл. инж. др.г.	ИЛИНА СТАЈАНОВИЋ, дипл. инж. др.г.	1:41
	БРОЈ КАРТЕ	БРОЈ КАРТЕ	БРОЈ ЛИСТА	ДАТУМ	РАЗМЕРА
			01	2026.	1:500